

# Boucles des Albères à Vélo !

Balisage rouge



Difficulté : Moyen

Temps : 1h30

Distance: 14,4 Km

LAROQUE DES ALBERES - SAINT GENIS DES FONTAINES -  
SAINT ANDRE - SOREDE

*Sur les traces de l'art roman*




La Chapelle Tanya à Laroque des Albères - 04 68 95 49 97

Pour votre sécurité, respecter le code de la route.  
Nous vous rappelons que le port du casque est obligatoire, les gants et lunettes de protection sont vivement conseillés.  
Vous êtes sous votre entière responsabilité en cas d'accident



# Suivez la route...

 Tout au long de ce circuit vous devrez suivre les balises « Boucles des Albères » à point Rouge.

 Ce balisage est provisoire. De ce fait :




- Suivez ce parcours dans le sens indiqué
- Les balises peuvent être placées à droite ou à gauche de la route et parfois en hauteur, selon les supports disponibles.

Ce parcours va croiser la vélo-route Argelès - Le Boulou. Lorsque vous vous y entretrez, suivez-là jusqu'à la balise de sortie. Aucune balise de confort n'y sera installée.


Départ de Laroque des Albères. 

En sortant du parking de l'office de tourisme, prenez à gauche et commentez à suivre le balisage.

Vous rejoignez le village de Saint Génis des Fontaines que vous traversez.


Ici, vous pouvez profiter d'un arrêt et visiter le **Cloître** . En quittant Saint Genis, rejoignez la vélo-route . Suivez-la en direction de Saint André jusqu'en .

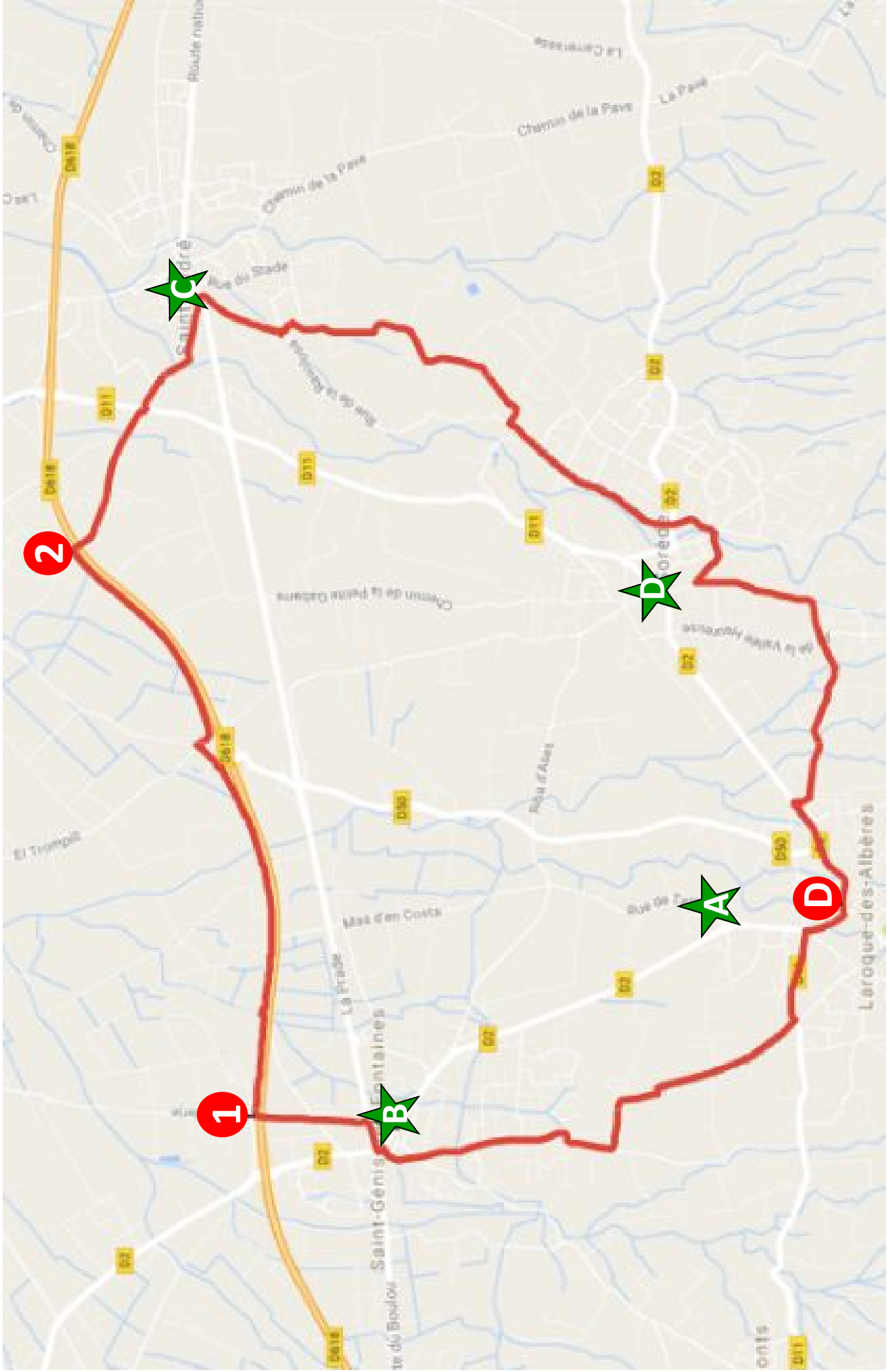
En sortant de la vélo-route, passez sous la voie rapide et engagez-vous sur le chemin de terre en face. Continuez à suivre le balisage pour rejoindre le village de Saint André. Attention, après le collège, vous traversez un passage à gué qui peut être fermé après les

crues. Au cœur de Saint André, faites une halte et visitez **la maison de l'art roman ainsi que son église** . Reprenez votre route pour rejoindre Sorède.

**Attention, dans Sorède, vous allez emprunter une passerelle pour traverser la rivière. Celle-ci est, pour le moment réservée aux piétons, afin d'éviter les accidents. Merci donc de mettre pieds à terre à cet endroit.**

Dans ce village vous pouvez visiter **l'église paroissiale Saint Assisèle et Sainte Victoire** .

Rejoignez maintenant Laroque des Albères pour terminer votre balade. (A voir à Laroque, la **Chapelle de Tanya** .



# Où mettre pied à terre ?



## Cloître (St Genis des Fontaines)

Ce cloître a été construit au XIII<sup>e</sup> siècle. Il est caractérisé par la polychromie de ses marbres, le blanc de Céret, le rose de Villefranche de Conflent et le noir des Corbières Roussillonnaises.

**Renseignements : 04 68 89 84 33**



## Maison de l'art roman et église (St André)

Indissociable de la visite de l'église romane, la Maison de l'Art Roman présente de manière ludique, claire et interactive, l'histoire et les sculptures de cette ancienne abbatale : bijou de l'art médiéval, admirablement conservé depuis le XII<sup>e</sup> siècle ! Visites libres ou guidées de l'église romane sont possibles !

**Renseignements : 04 68 89 04 85**



## Eglise (Sorède)

L'église paroissiale Saint Assisclé et Sainte Victoire de Sorède est une église romane, inspirée d'éléments gothiques et dont l'appareillage est constitué de galets et de briques. Elle se distingue par un clocher mur en façade au dessus de la porte, une tour carrée contestée en son temps pour son esthétique ainsi qu'un intérieur baroque.

**Renseignements : 04 68 89 31 17**



## **Aidez-nous à améliorer ces boucles vélo !**

Donnez votre avis en flashant le code ci-contre et en répondant au petit questionnaire en ligne.

Accédez directement au questionnaire en ligne :  
<http://www.laroque-des-alberes.fr/fr/office-de-tourisme/bouger/velo/>

